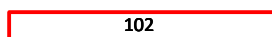


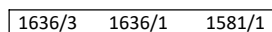
### LEGENDA SITUACE




DOTČENÝ OBJEKT

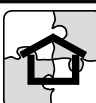


HRANICE ŘEŠENÉHO ÚZEMÍ



POZEMKY SOUSEDNÍ



Zodpovědný projektant		Vypracoval			<b>Ing. Jan Zástěra</b> projektová a inženýrská činnost ve výstavbě Mělkovice 360, 591 01 Žďár nad Sázavou tel: 603 180 885 e-mail: projekce.zastera@gmail.com	
ING. JAN ZÁSTĚRA		ING. JAN ZÁSTĚRA				
Stav.úřad: Žďár nad Sázavou			Obec: Žďár nad Sázavou - Veselíčko		Formáty	1xA4
Investor: Město Žďár nad Sázavou, Žižkova 227/1, 591 01 Žďár nad Sázavou, IČ: 00295841					Datum	05/25
Název akce:  STAVEBNÍ ÚPRAVY KD VESELÍČKO č.p. 1					Účel	STAVEBNÍ POVOLENÍ
					Č.zakázky	12/25
Stupeň PD: Stavební povolení					Měřítko	Č.výkresu
Název výkresu:  KATASTRÁLNÍ SITUAČNÍ VÝKRES					1:1000	C2